Comune di Olevano Sul Tusciano
Provincia di Salerno



IL SISTEMA DELLE SCELTE

F	LE SCELTE
TAVOLA F3/1	CLASSIFICAZIONE FUNZIONALE

Supporto tecnico-scientifico
Dipartimento di Ingegneria Civile
Università degli studi di Salerno
Gruppo di ricerca in Tecnica e Pianificazione Urbanistica
Responsabile scientifico prof. ing. Roberto Gerundo
Coordinatore tecnico ing. Raffaella Petrone
Responsabile operativo ing. Gabriella Graziuso
Borsista di ricerca dott.ssa Ottavia Giacomaniello

Responsabile unico del procedimento Ing. Alessia Ciancio

Sindaco dott. Michele Volzone

Convenzione del 26.02.2014

1:5000

legenda

limite comunale Olevano Sul Tusciano

comuni limitrofi

Centro abitato -Art. 4 D.L.gs 285/92 - Dgm 665 del 24.11.1995

Parcheggio

Impianto di distribuzione carburanti

RETE	Strada	
	in ambito extraurbano	*in ambito urbano*
tratto della rete secondaria	TIPO C - extraurbana secondaria	TIPO E - urbana di quartiere
tratto della rete secondaria di progetto		
tratto della rete locale	TIPO F2 - extraurbana locale	TIPO F1- urbana locale
tratto della rete locale di progetto		

Tabella delle distanze da rispettare dalle strade in funzione della classificazione funzionale (DLgs 285/1992 - D.P.R. 495/1992 art. 26 - 28)

cat.	denominazione	distanze costruzioni			distanze muri di cinta		distanze recinzioni	
		a	b	c	a-b	c	h<1,5m[1]	h>1,5m[2]
A	autostrada	60 m	30 m	30 m	5 m	3 m	1 m	3 m
B	extraurbana principale	40 m	20 m	-	5 m	-	1 m	3 m
C	extraurbana secondaria	30 m	10 m	-	3 m	-	1 m	3 m
D	urbana di scorrimento	-	-	20 m	3 m	2 m	-	-
E	urbana di quartiere	-	-	-	5 m	-	-	-
F1	urbana locale	-	-	-	5 m	-	-	-
F2	extraurbana locale	20 m	-	-	3 m	-	1 m	3 m

a = distanza da rispettare fuori dai centri abitati
b = distanza da rispettare fuori dai centri abitati ma all'interno delle zone previste come edificabili dallo strumento urbanistico generale
c = fascia di rispetto (fuori dai centri abitati)
[1] la distanza riportata valgono anche per siepi vive, per le recinzioni a siepi morte, eventuali cordoli non devono emergere dal suolo per oltre 30 cm
[2] la distanza riportata valgono anche per recinzioni a siepi morte con cordoli emergenti dal suolo per oltre 30 cm

n-esimo nodo intersezione a raso con confluenza di strade appartenenti alla rete:

secondaria di penetrazione

secondaria di penetrazione e locale

locale

parcheggio:

Parcheggio a raso

Parcheggio di progetto

impianto di distribuzione carburanti:

Stazione di servizio (Dgr Campania 8835/1999 - Reg. del 20.01.2012)

Stazione di rifornimento (Dgr Campania 8835/1999 - Reg. del 20.01.2012)

Chiosco (Dgr Campania 8835/1999 - Reg. del 20.01.2012)

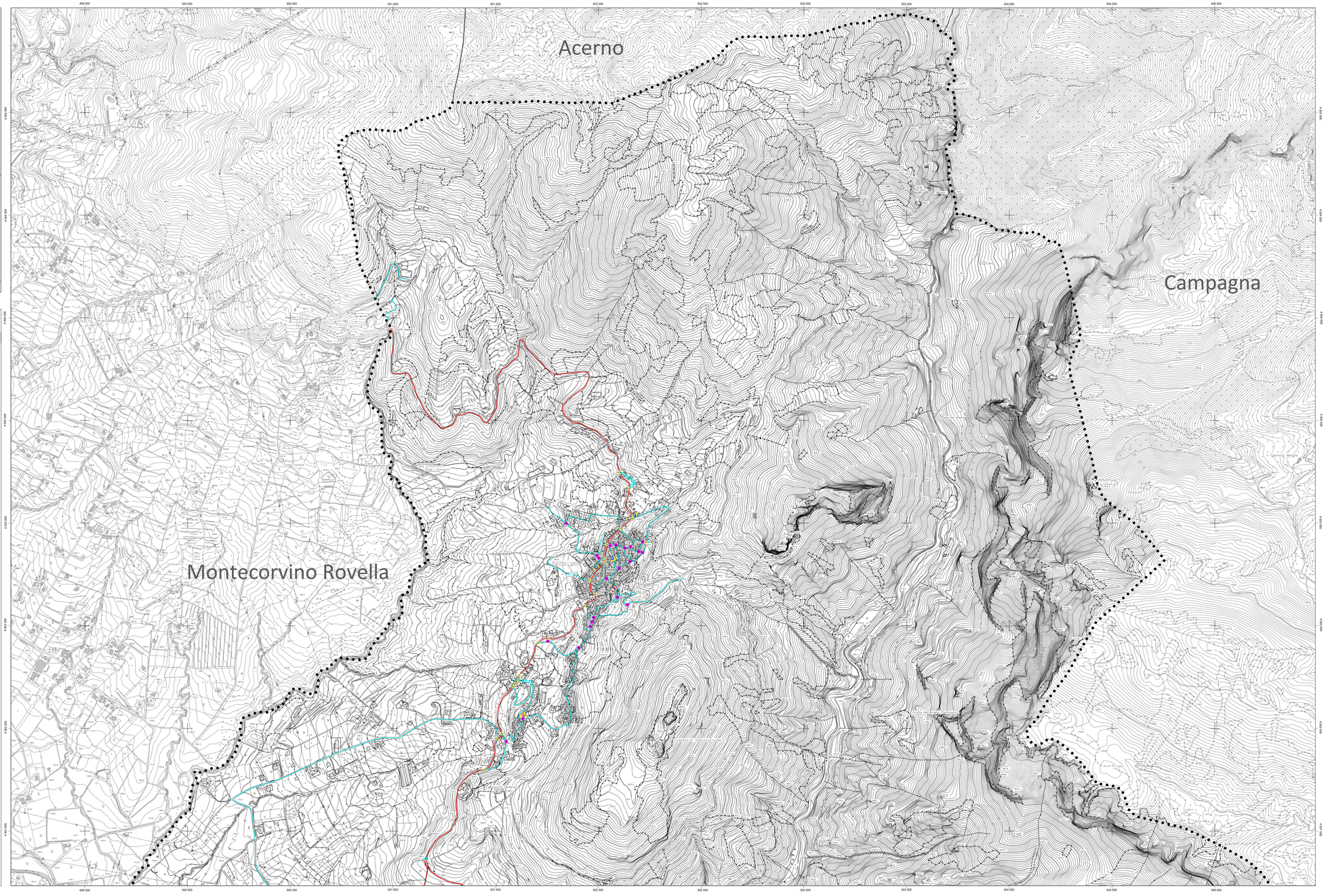
Acerno
Montecorvino Rovella
Campagna
MONTE SAN LIMO
MONTE CALVARIO
MONTE CASTELLO
MONTE CAPPUCCINI
MONTE CAPPUCCINI
MONTE CAPPUCCINI

Comune di Olevano Sul Tusciano
Provincia di Salerno



IL SISTEMA DELLE SCELTE

F	LE SCELTE
TAVOLA F32	CLASSIFICAZIONE FUNZIONALE

Supporto tecnico-scientifico
Dipartimento di Ingegneria Civile
Università degli studi di Salerno
Gruppo di ricerca in Tecnica e Pianificazione Urbanistica
Responsabile scientifico prof. ing. Roberto Gerundo
Coordinatore tecnico ing. Raffaella Petrone
Responsabile operativo ing. Gabriella Graziuso
Borsista di ricerca dott.ssa Ottavia Giaconamiello

Responsabile unico del procedimento Ing. Alessia Ciancio

Sindaco dott. Michele Volzone

Convenzione del 26.02.2014

1:5000

legenda

limite comunale Olevano Sul Tusciano

comuni limitrofi

Centro abitato -Art. 4 D.L.gs 285/92 - Dgm 665 del 24.11.1995

Parcheggio

Impianto di distribuzione carburanti

RETE	Strada	
	in ambito extraurbano	*in ambito urbano*
tratto della rete secondaria	TIPO C - extraurbana secondaria	TIPO E - urbana di quartiere
tratto della rete secondaria di progetto		
tratto della rete locale	TIPO F2 - extraurbana locale	TIPO F1- urbana locale
tratto della rete locale di progetto		

Tabella delle distanze da rispettare dalle strade in funzione della classificazione funzionale (DLgs 285/1992 - D.P.R. 495/1992 art. 26 - 28)

cat.	denominazione	distanze costruzioni			distanze muri di cinta		distanze recinzioni	
		a	b	c	a-b	c	h<1 m^2	h>1 m^2
A	autostrada	60 m	30 m	30 m	5 m	3 m	1 m	3 m
B	extraurbana principale	40 m	20 m	-	5 m	-	1 m	3 m
C	extraurbana secondaria	30 m	10 m	-	3 m	-	1 m	3 m
D	urbana di scorrimento	-	-	20 m	3 m	2 m	-	-
E	urbana di quartiere	-	-	-	5 m	-	-	-
F1	urbana locale	-	-	-	5 m	-	-	-
F2	extraurbana locale	20 m	-	-	3 m	-	1 m	3 m

a - distanza da rispettare fuori dei centri abitati
b - distanza da rispettare fuori dai centri abitati ma all'interno delle zone previste come edificabili dallo strumento urbanistico generale
c - distanza da rispettare all'interno dei centri abitati
(*) le distanze riportate valgono anche per siepi vive, per le recinzioni a siepi morte, eventuali cordoli non devono emergere dal suolo per oltre 30 cm
(**) le distanze riportate valgono anche per recinzioni e siepi morte con cordoli emergenti dal suolo per oltre 30 cm

n-esimo nodo intersezione a raso con confluenza di strade appartenenti alla rete:

secondaria di penetrazione

secondaria di penetrazione e locale

locale

parcheggio:

Parcheggio a raso

Parcheggio di progetto

impianto di distribuzione carburanti:

Stazione di servizio (Dgr Campania 8835/1999 - Reg. del 20.01.2012)

Stazione di rifornimento (Dgr Campania 8835/1999 - Reg. del 20.01.2012)

Chiosco (Dgr Campania 8835/1999 - Reg. del 20.01.2012)

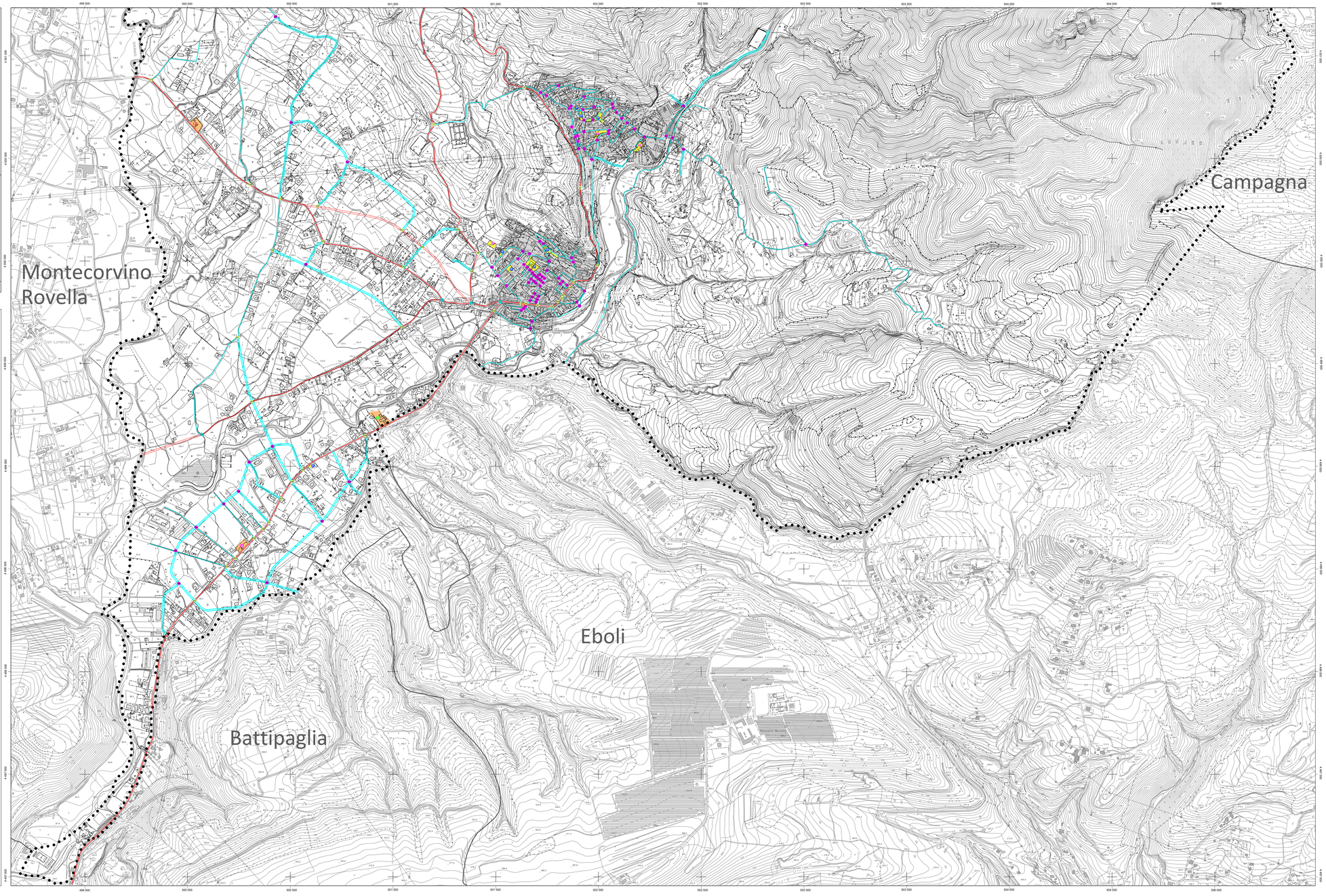

REGIONE CAMPANIA

CARTA TECNICA NUMERICA REGIONALE 2011

SETTORE POLITICA DEL TERRITORIO

SERVIZIO CARTOGRAFIA

scala 1:5000

DATI INFORMATIVI

RAPPRESENTAZIONE CARTOGRAFICA: UTM – WGS84
SISTEMA DI RIFERIMENTO: WGS84
DATUM: Sistema Geodetico Sistema Geografico Europeo Unificato
DATUM: Ellissoide WGS84
SISTEMA GEODETICO: ETRF 1989 – WGS 84
LONGITUDINE: Riferito al Greenwich
ALTIMETRIA: Riferito al livello medio del mare (Mareografo di Genova 1942)
Equidistanza: Curve di livello ordinarie 5 m. (per le curve frattaglate 2,5 m)

COSTANTI DI TRASFORMAZIONE

DA	A	Δ E	Δ N
Gauss–Boaga (Roma 40)	UTM–ED. 50	–2 019 941	187
Gauss–Boaga (Roma 40)	UTM–WGS 84	–2 020 008	7
UTM–WGS 84	UTM–ED. 50	67	194

TRASPORTI

Autostrada
Strada statale, provinciale, comunale, poderale
Strada non asfaltata
Percorso pedonale o ciclabile
Strada in costruzione
Sentiero facile
Trattura
Mulattiera
Vasjaria stradale e mese spartitraffico
Strada in galleria
Funivia, cabinovia
Seggiovia
Ferrovia a scartamento ordinario
Ferrovia a scartamento ridotto
Tranvia in sede propria e stradale
Ferrovia in costruzione
Ferrovia in disarmo
Ciglio massicciata
Tratto ferrovia in galleria
Imbocco galleria ferroviaria e ferroviaria
Passaggio a livello
Aeroporto, eliporto
Faro, fanale

COSTRUZIONI VARIE, IMPIANTI

Edificio generico
Edificio industriale
Edificio del terziario
Edificio agricolo, stalla, rimessa attrezzi
Edificio di culto, campanile
Cimitero
Capanno, rudimentale
Torre, ciminiera
Monumento
Edificio in costruzione
Edificio diruto
Cava
Cava sagittale
Costruzione, attrezzatura pericolo
Ponte o galleria artificiale
Serra
Tettoia e pensilina
Bunker
Serbatoio, cisterna, silos
Pozzo, sorgente e rappresentativo
Campeggio
Raffineria
Discarica
Rudimentale
Area archeologica
Scuola
Ospedale
Municipio
Tribunale

SERVIZI

Elettrodotto, cd. alta tensione, linea aerea
Elettrodotto a media tensione, cavo aereo
Cabina elettrica, trasformazione
Oleodotto
Acquedotto sopraelevato,interrato
Metanodotto
Impianto eolico, fotovoltaico
Antenna per telecomunicazione
Depuratore
Stazione, sottostazione elettrica
Discarica di rifornimento
Discarica di rifiuti

OROGRAFIA

Curva di livello direttrice
Curva direttrice inserita
Curva di livello ordinaria
Curva ordinaria inserita
Curva di livello ausiliaria
Ciglio di frana
Ciglio di scarpata in erosione
Grotta con accesso verticale, orizzontale
Dirupine, pietraia
Sabbia, duna, deposito sabbioso
Roccia
Ciglio di area estrattiva, cava

VEGETAZIONE

Limite di coltura
Limite di taglio
Limite di bosco
Filare di alberi
Filare di viti
Filare di olivi
Filare di agrumi
Filare di frutteto
Macchia, prato
Bosco fitto
Albero generico, vigneto
Uliveto, frutteto
Agrumeto, tarice
Ceduo, abete
Faggio, pino
Cipresso, eucalipto
Leccio, quercia
Pioppo, castagno

IDROGRAFIA

Corso d'acqua > 5 m
Corso d'acqua < 5 m
Corso d'acqua < 5 m
Cavatelle irrigue
Vasca o piscina, piazza
Abbeveratoio, fontana, sorgente
Palude
Brigliq, peschiq, cassaia
Presa
Condotta forzata
Condotta forzata sottterranea

CONFINI

Muro a secco
Muro divisorio
Muro di sostegno
Palizzata, cancellata, rete, filo spinato
Siepe
Limite comunale
Limite regionale

PUNTI TOPOGRAFICI

Vertice della rete IGMS
Vertice della rete regionale
Caposaldo di livellazione